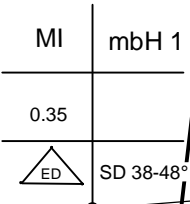
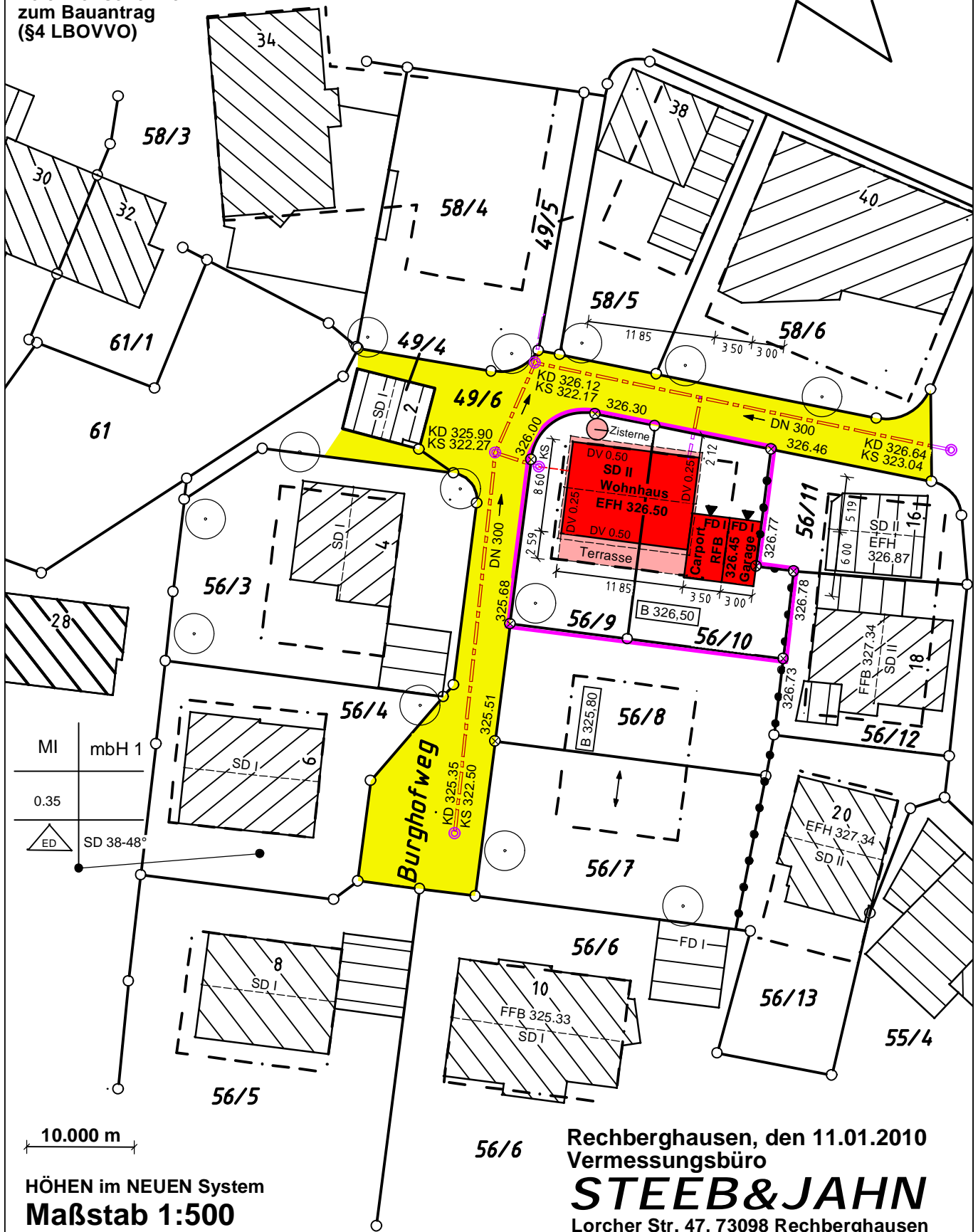



Kreis
Stadt
Gemarkung

Göppingen
Ebersbach
Bünzwangen

Lageplan

Zeichnerischer Teil
zum Bauantrag
(§4 LBOVVO)



10.000 m

HÖHEN im NEUEN System
Maßstab 1:500
Unterirdische Leitungen
und Versorgungsanlagen
sind nicht dargestellt

56/6 Rechberghausen, den 11.01.2010
Vermessungsbüro
STEEB&JAHN
Lorcher Str. 47, 73098 Rechberghausen
Tel.: 07161/52647 Fax: 07161/51937
E-Mail: steeb-jahn@t-online.de
www.steeb-jahn.de